

CURRICULUM

INFORMAZIONI PERSONALI

Nome GIANCRISTIANO FRANCHINO
Indirizzo VIA MARIO PAGANO 92 BRIENZA (PZ)
Telefono 3470376946
Fax 0975/384026
E-mail fragiancristiano@virgilio.it
Nazionalità ITALIANA
Data di nascita 20/03/1972

ESPERIENZE DI RICERCA

- *Date (da – a)*
• Nome e indirizzo del datore di lavoro
• Tipo di settore
• Tipo di impiego
• Principali mansioni e responsabilità
Ottobre 2000 – aprile 2001
UNIVERSITA' DELLA BASILICATA DIPARTIMENTO DI SCIENZE DELLA TERRA.
RICERCA E CONSULENZA SCIENTIFICA IN GRUPPO DI LAVORO COLLABORAZIONE COORDINATA E CONTINUATIVA RILEVAMENTO GEOLOGICO-GEOMORFOLOGICO NELL'AMBITO DEL PROGETTO DI MICROZONAZIONE SISMICA DEI COMUNI DELL'AREA DEL POLLINO COLPITI DAL SISMA DEL 09/09/98. Comuni rilevati: San Severino Lucano e frazioni ; episcopia e frazioni.
- *Date (da – a)*
• Nome e indirizzo del datore di lavoro
• Tipo di azienda o settore
• Tipo di impiego
• Principali mansioni e responsabilità
Settembre 2002 – ottobre 2003
UNIVERSITA' DELLA BASILICATA DIPARTIMENTO DI SCIENZE DELLA TERRA.
RICERCA E CONSULENZA SCIENTIFICA IN GRUPPO DI LAVORO COLLABORAZIONE COORDINATA E CONTINUATIVA RILEVAMENTO GEOLOGICO E GEOMORFOLOGICO NELL'AMBITO DEL PROGETTO "Individuazione e ripermetrazione delle aree ad elevato rischio idrogeologico dei comuni della Regione Basilicata ammessi a trasferimento-redazione PAI. Comuni rilevati: Aliano - Alianello (MT); Terranova del Pollino (PZ); Castronuovo S. Andrea (PZ); Roccanova (PZ).
- *Date (da – a)*
• Nome e indirizzo del datore di lavoro
• Tipo di azienda o settore
• Tipo di impiego
• Principali mansioni e responsabilità
Maggio 2002 – Settembre 2003
UNIVERSITA' DELLA BASILICATA DIPARTIMENTO DI SCIENZE DELLA TERRA – CIRFE (CENTRO INTERUNIVERSITARIO DI RICERCA SULLE FRANE E L'EROSIONE)
UNIVERSITA' COLLABORAZIONE COORDINATA E CONTINUATIVA RILIEVO GEOLOGICO-STRUTTURALE DEL SUBSTRATO CARBONATICO NELL'AMBITO DEL PROGETTO "studio dei meccanismi d'innesco dei movimenti franosi rapidi ed estremamente rapidi verificatisi nell'area di Sarno (SA) e Quindici (AV)".
- *Date (da – a)*
• Nome e indirizzo del datore di lavoro
• Tipo di azienda o settore
• Tipo di impiego
• Principali mansioni e responsabilità
Ottobre 2004 – giugno 2005
UNIVERSITA' DELLA BASILICATA FACOLTA' DI AGRARIA CORSO DI LAUREA IN SCIENZE FORESTALI ED AMBIENTALI
UNIVERSITA' COLLABORAZIONE COORDINATA E CONTINUATIVA Attività didattica di supporto ai corsi di Geologia Applicata all'Ambiente (CFu3), Geopedologia (CFu3) e Geologia generale e applicata (CFu3) per i corsi di laurea in Scienze Forestali ed Ambientali e Scienze e tecnologie Agrarie, nuovo ordinamento dell'Università degli Studi della Basilicata. Titolare del corso Prof. Del Prete Mario.

- Date (da – a) FEBBRAIO 2005
 - Nome e indirizzo del datore di lavoro CIRFE (CENTRO INTERUNIVERSITARIO DI RICERCA SULLE FRANE E L'EROSIONE)
'DEGLI STUDI DELLA BASILICATA
 - Tipo di azienda o settore RICERCA E CONSULENZA SCIENTIFIICA
 - Tipo di impiego GIUGNO2006 - GIUGNO 2007
 - Principali mansioni e responsabilità RILEVAMENTO GEOLOGICO -
Attività di rilevamento geologico
Progetto: ELABORAZIONE DATI STRUTTURALI DEI RILIEVI CARBONATICI CAMPANI. TITOLARE FONDI DI RICERCA PROF. MARIO DEL PRETE.
-
- Date (da – a) MARZO 2005
 - Nome e indirizzo del datore di lavoro CIRFE (CENTRO INTERUNIVERSITARIO DI RICERCA SULLE FRANE E L'EROSIONE)
'DEGLI STUDI DELLA BASILICATA
 - Tipo di azienda o settore RICERCA E CONSULENZA SCIENTIFIICA
 - Tipo di impiego GIUGNO2006 - GIUGNO 2007
 - Principali mansioni e responsabilità RILEVAMENTO GEOLOGICO -
Attività di rilevamento geologico
Progetto: ELABORAZIONE DATI STRUTTURALI DEI RILIEVI CARBONATICI CAMPANI. TITOLARE FONDI DI RICERCA PROF. MARIO DEL PRETE.
-
- Date (da – a) APRILE 2004 – DICEMBRE 2004
 - Nome e indirizzo del datore di lavoro CNR - CONSIGLIO NAZIONALE DELLA RICERCA – ISTITUTO DI METODOLOGIA PER
L'ANALISI AMBIENTALE – AREA DI RICERCA DI POTENZA
 - Tipo di azienda o settore RICERCA E CONSULENZA SCIENTIFIICA IN GRUPPO DI LAVORO
 - Tipo di impiego RILEVAMENTO GEOLOGICO- CAMPIONAMENTO ROCCE
 - Principali mansioni e responsabilità Attività di rilevamento geologico e geomorfologico dell'area del confine calabro-lucano a potenziale rischio amianto in matrici ambientali.
Progetto: Monitoraggio ambientale della pericolosità dell'amianto naturale.
Comuni indagati: Latronico; Lauria; Episcopia; San Severino Lucano; Francavilla in Sinni; Terranova del Pollino; San Costantino Albanese; Nemoli; Viggianello; Castelluccio Inferiore e Superiore.
ELABORAZIONE DI CARTE TEMATICHE IN AMBIENTE GIS CON IL SOFTWARE ARCVIEW GIS 3.2



• Date (da – a)

APRILE 2004 – DICEMBRE 2004

- Nome e indirizzo del datore di lavoro
- Tipo di azienda o settore
- Tipo di impiego
- Principali mansioni e responsabilità

CNR - CONSIGLIO NAZIONALE DELLA RICERCA – ISTITUTO DI METODOLOGIA PER L'ANALISI AMBIENTALE – AREA DI RICERCA DI POTENZA

**RICERCA E CONSULENZA SCIENTIFICA IN GRUPPO DI LAVORO
RILEVAMENTO GEOLOGICO- CAMPIONAMENTO ROCCE**

Attività di rilevamento geologico e geomorfologico dell'area del confine calabro-lucano a potenziale rischio amianto in matrici ambientali.

Progetto: Monitoraggio ambientale della pericolosità dell'amianto naturale. Comuni indagati: Latronico; Lauria; Episcopia; San Severino Lucano; Francavilla in Sinni; Terranova del Pollino; San Costantino Albanese; Nemoli; Viggianello; Castelluccio Inferiore e Superiore.

ELABORAZIONE DI CARTE TEMATICHE IN AMBIENTE GIS CON IL SOFTWARE ARCVIEW GIS 3.2

• Date (da – a)

FEBBRAIO 2005 – LUGLIO 2005

- Nome e indirizzo del datore di lavoro
- Tipo di azienda o settore
- Tipo di impiego
- Principali mansioni e responsabilità

CONSIGLIO NAZIONALE DELLA RICERCA – ISTITUTO DI METODOLOGIA PER L'ANALISI AMBIENTALE – AREA DI RICERCA DI POTENZA

**RICERCA E CONSULENZA SCIENTIFICA IN GRUPPO DI LAVORO
GIUGNO 2006 - GIUGNO 2007**

RILEVAMENTO GEOLOGICO - CAMPIONAMENTO ROCCE E SUOLI

Attività di rilevamento geologico e geomorfologico lungo le sponde del Fiume Basento, dalla sorgente alla foce. Progetto: Monitoraggio ambientale del Fiume Basento.

ELABORAZIONE DI CARTE IN AMBIENTE GIS CON IL SOFTWARE ARCVIEW GIS 3.2.-ARC – GIS.

ESPERIENZE DA LIBERO PROFESSIONISTA GEOLOGO

• Date (da – a)

18/04/2002

- Nome e indirizzo del datore di lavoro
- Tipo di azienda o settore
- Tipo di impiego
- Principali mansioni e responsabilità

COMUNE DI BRIENZA (PZ)
CONSULENZA PROFESSIONALE
EDLIZIA PUBBLICA
CONSULENTE GEOLOGO

"COMPLETAMENTO DELL'IMPIANTO SPORTIVO POLIVALENTE 3° LOTTO - TRIBUNE"

• Date (da – a)

SETTEMBRE 2009

- Nome e indirizzo del datore di lavoro
- Tipo di azienda o settore
- Tipo di impiego
- Principali mansioni e responsabilità


COMUNE DI BRIENZA(PZ)
CONSULENZA PROFESSIONALE

GEOLOGO

REDAZIONE DELLO STUDIO GEOLOGICO PER IL REGOLAMENTO URBANISTICO COMUNALE IN RTP (ai sensi della L.R 23/99)

REDAZIONE DI CARTA DI MICROZONAZIONE SISMICA.

DIREZIONE GEOLOGICA DI CANTIERE PER ESECUZIONE SONDAGGI A CAROTAGGIO CONTINUO.



- Date (da – a)
- Nome e indirizzo del datore di lavoro
- Tipo di azienda o settore
- Tipo di impiego
- Principali mansioni e responsabilità

LUGLIO 2005
 DITTA DIANA COSTRUZIONI – SAN FELICE A CANCELLO (NA)
 CONSULENZA PROFESSIONALE
 EDILIZIA PRIVATA
 DOTT. GEOLOGO
 CONSOLIDAMENTO TRATTO STRADALE VIA SS 95 PRESSO DI BRIENZA (PZ)

- Date (da – a)
- Nome e indirizzo del datore di lavoro
- Tipo di azienda o settore
- Tipo di impiego
- Principali mansioni e responsabilità

SETTEMBRE 2007
 DITTA LARA COSTRUZIONI VIA CONVENTO – TITO (PZ)
 CONSULENZA PROFESSIONALE
 ESTRAZIONE INERTI
 GEOLOGO
 REDAZIONE DELLO STUDIO GEOLOGICO PER L'APERTURA DI UNA CAVA DI INERTI SILICO – MARNOSI IN C.DA LA NEVIERE DI TITO (PZ)

- Date (da – a)
- Nome e indirizzo del datore di lavoro
- Tipo di azienda o settore
- Tipo di impiego
- Principali mansioni e responsabilità

OTTOBRE 2007
 DITTA COSTRUIRE SRL BRIENZA (PZ)
 CONSULENZA PROFESSIONALE PER LA SISTEMAZIONE DI UNO SBANCAMENTO CON REALIZZAZIONE DI UNA PARATIA DI PALI IN VIA CATALDO PIZZICARA DI BRIENZA (PZ)
 EDILIZIA PRIVATA
 CONSULENZA GEOLOGICA

- Date (da – a)
- Nome e indirizzo del datore di lavoro
- Tipo di azienda o settore
- Tipo di impiego
- Principali mansioni e responsabilità

GIUGNO 2007
 DITTA GDM – BRIENZA (PZ)
 CONSULENZA PROFESSIONALE
 ENI - ESTRAZIONE PETROLIO
 GEOLOGO
 REDAZIONE DELLO STUDIO GEOLOGICO PER LA SISTEMAZIONE DI VERSANTI IN FRANA PRESSO I POZZI ESTRATTIVI COSTA MOLINO IN TERRITORIO DI MONTEMURRO E POZZO CERRO FALCONE IN TERRITORIO COMUNALE DI CALVELLO (PZ)

- Date (da – a)
- Nome e indirizzo del datore di lavoro
- Tipo di azienda o settore
- Tipo di impiego
- Principali mansioni e responsabilità

08/08/2007
 COMUNE DI BRIENZA (PZ)
 CONSULENZA PROFESSIONALE
 GEOLOGO
 LAVORI DI REALIZZAZIONE DELL'IMPIANTO DI ILLUMINAZIONE PER IL CAMPO DI CALCIO E CALCETTO – OPERE DI COMPLETAMENTO DELL'IMPIANTO SPORTIVO

- Date (da – a)
- Nome e indirizzo del datore di lavoro
- Tipo di azienda o settore
- Tipo di impiego
- Principali mansioni e responsabilità

SETTEMBRE 2009 ATTUALE
 COMUNE DI SAVOIA DI LUCANIA (PZ)
 CONSULENZA PROFESSIONALE
 GEOLOGO
 REDAZIONE DELLO STUDIO GEOLOGICO PER IL CONSOLIDAMENTO E RIQUALIFICAZIONE AMBIENTALE DELLA ZONA DEL CARMINE
 DIREZIONE GEOLOGICA DI CANTIERE PER ESECUZIONE INDAGINI



- Date (da – a)
- Nome e indirizzo del datore di lavoro
- Tipo di azienda o settore
- Tipo di impiego
- Principali mansioni e responsabilità

LUGLIO 2005-SETTEMBRE 2010
ACQUEDOTTO LUCANO POTENZA
CONSULENZA PROFESSIONALE

GEOLOGO
REDAZIONE DELLO STUDIO GEOLOGICO PER L'ADEGUAMENTO DELLA RETE FOGNARIA DEL CENTRO ABITATO DI SAN CHIRICO NUOVO (PZ)
REDAZIONE DI CARTE TEMATICHE: GEOLOGICA, GEOMORFOLOGICA, DI MICROZONAZIONE SISMICA (OPCM 3274/03 e NTC/08).

- Date (da – a)
- Nome e indirizzo del datore di lavoro
- Tipo di azienda o settore
- Tipo di impiego
- Principali mansioni e responsabilità

SETTEMBRE 2009
COMUNE DI PERTOSA (SA)
CONSULENZA PROFESSIONALE

GEOLOGO
REDAZIONE DELLO STUDIO GEOLOGICO PER IL PIANO INTEGRATO DI RIQUALIFICAZIONE DEL CENTRO STORICO DI PERTOSA (SA).

- Date (da – a)
- Nome e indirizzo del datore di lavoro
- Tipo di azienda o settore
- Tipo di impiego
- Principali mansioni e responsabilità

DICEMBRE 2010
COMUNE DI PERTOSA (SA)
CONSULENZA PROFESSIONALE

COMUNE
GEOLOGO
REDAZIONE DELLO STUDIO GEOLOGICO PER LA SISTEMAZIONE DI DUE STRADE COMUNALI AI SENSI DELL'OPCM 3274/03 e NTC/08.

- Date (da – a)
- Nome e indirizzo del datore di lavoro
- Tipo di azienda o settore
- Tipo di impiego
- Principali mansioni e responsabilità

LUGLIO 2010
COMUNE DI BIRIENZA (PZ)
CONSULENZA PROFESSIONALE

REDAZIONE DELLO STUDIO GEOLOGICO PER LA SISTEMAZIONE E CONSOLIDAMENTO DELLA STRADA COMUNALE BRIENZA-POLLA DANNEGGIATA DA UN EVENTO FRANOSO.

- Date (da – a)
- Nome e indirizzo del datore di lavoro
- Tipo di azienda o settore
- Tipo di impiego
- Principali mansioni e responsabilità

MAGGIO 2011
COMUNE DI BRIENZA
PUBBLICA
CONSULENZA PROFESSIONALE (IN CORSO)

REDAZIONE DELLO STUDIO GEOLOGICO IN RTP CON GEOL. NARDONE RAFFAELE PER STUDIO GEOLOGICO IN VARIANTE AL PRG COMUNALE PER REALIZZAZIONE PONTE SU TORRENTE PERGOLA BRIENZA (PZ)

- Date (da – a)
- Nome e indirizzo del datore di lavoro
- Tipo di azienda o settore
- Tipo di impiego
- Principali mansioni e responsabilità

MAGGIO 2011
sig. LAURINO ANTONIO BRIENZA

Privato
CONSULENZA PROFESSIONALE

REDAZIONE DELLO STUDIO GEOLOGICO PER LA VARIANTE AL PRG COMUNALE PER L'APERTURA DI UN'ATTIVITA' PRODUTTIVA IN CDA TEMPA DI BRIENZA.
DIREZIONE DI CANTIERE DI SONDAGGI A CAROTAGGIO E INDAGINI GEOFISICHE
REDAZIONE DELLA CARTA DI MICROZONAZIONE SISMICA AI SENSI DELLA L. R. N. 9 DEL 07/06/2011.

- Date (da – a)
- Nome e indirizzo del datore di lavoro
- Tipo di azienda o settore
- Tipo di impiego
- Principali mansioni e responsabilità

MAGGIO 2011
JONICA IMPIANTI

Privato
CONSULENZA PROFESSIONALE

REDAZIONE DELLO STUDIO GEOLOGICO PER LA REALIZZAZIONE DI UN IMPIANTO MINIEOLICO IN C.DA CASA BITACOLA DEL COMUNE DI BELLA (PZ).

- Date (da – a)
- Nome e indirizzo del datore di lavoro
- Tipo di azienda o settore
- Tipo di impiego
- Principali mansioni e responsabilità

MAGGIO 2011
JONICA IMPIANTI

Privato
CONSULENZA PROFESSIONALE


REDAZIONE DELLO STUDIO GEOLOGICO PER LA REALIZZAZIONE DI DUE IMPIANTI MINIEOLICI IN C.DA PIDOCCHIO DEL COMUNE DI ATELLA (PZ).

- Date (da – a)
- Nome e indirizzo del datore di lavoro
- Tipo di azienda o settore
- Tipo di impiego
- Principali mansioni e responsabilità

GIUGNO 2011
sig. SANTANGELO FRANCESCO

Privato
CONSULENZA PROFESSIONALE

REDAZIONE DELLO STUDIO GEOLOGICO PER LA VARIANTE AL PRG COMUNALE PER L'APERTURA DI UN'AREA DI SERVIZIO IN VIA LUCANIA DI TRICARICO (MT).



- Date (da – a)
- Nome e indirizzo del datore di lavoro
- Tipo di azienda o settore
- Tipo di impiego
- Principali mansioni e responsabilità

GIUGNO 2011
 JONICA SVILUPPO
 Privata
 CONSULENZA PROFESSIONALE

RELAZIONE DI COMPATIBILITÀ IDROGEOLOGICA PER LA REALIZZAZIONE DI UN IMPIANTO MINIEOLICO IN C.DA MONTE PRIANO CASTELLUCCIO VALMAGGIORE (FG); SITO RICADENTE IN AREA PG1 DEL PAI DELL'AUTORITÀ DI BACINO DELLA PUGLIA.

- Date (da – a)
- Nome e indirizzo del datore di lavoro
- Tipo di azienda o settore
- Tipo di impiego
- Principali mansioni e responsabilità

GIUGNO 2011
 JONICA SVILUPPO
 Privata
 CONSULENZA PROFESSIONALE

RELAZIONE DI COMPATIBILITÀ IDROGEOLOGICA PER LA REALIZZAZIONE DI UN IMPIANTO MINIEOLICO IN C.DA CASE ROTTE COMUNE DI TROIA; SITO RICADENTE IN AREA PG1 DEL PAI DELL'AUTORITÀ DI BACINO DELLA PUGLIA.

- Date (da – a)
- Nome e indirizzo del datore di lavoro
- Tipo di azienda o settore
- Tipo di impiego
- Principali mansioni e responsabilità

LUGLIO 2011
 JONICA SVILUPPO
 Privata
 CONSULENZA PROFESSIONALE

RELAZIONE DI COMPATIBILITÀ IDROGEOLOGICA PER LA REALIZZAZIONE DI UN IMPIANTO MINIEOLICO IN C.DA CASE TURSÌ DI TROIA (FG); SITO RICADENTE IN AREA PG1 DEL PAI DELL'AUTORITÀ DI BACINO DELLA PUGLIA.

- Date (da – a)
- Nome e indirizzo del datore di lavoro
- Tipo di azienda o settore
- Tipo di impiego
- Principali mansioni e responsabilità


LUGLIO 2011
 JONICA SVILUPPO
 Privata
 CONSULENZA PROFESSIONALE

RELAZIONE DI COMPATIBILITÀ IDROGEOLOGICA PER LA REALIZZAZIONE DI UN IMPIANTO MINIEOLICO IN C.DA MONTE SANTO DI TROIA (FG); SITO RICADENTE IN AREA A PERICOLOSITÀ PG1 DEL PAI DELL'AUTORITÀ DI BACINO DELLA PUGLIA.

- Date (da – a)
- Nome e indirizzo del datore di lavoro
- Tipo di azienda o settore
- Tipo di impiego
- Principali mansioni e responsabilità

NOVEMBRE 2011
 AUTORITA' DI BACINO INTERREGIONALE DELLA REGIONE BASILICATA
 Pubblica
 CONSULENZA PROFESSIONALE

COMPONENTE ESTERNO DELLA COMMISSIONE DI VALUTAZIONE NORME DI ATTUAZIONE DEL PIANO STRALCIO PER LA DIFESA DAL RISCHIO IDROGEOLOGICO AI SENSI DELL'ART. 18 DELLE NORME DEL PAI. PROGETTO DI REALIZZAZIONE DI UN FABBRICATO PER CIVILE ABITAZIONE NEL COMUNE DI NEMOLI (PZ) RICADENTE IN AREA A RISCHIO R3.

7


- Date (da – a) APRILE 2012
 - Nome e indirizzo del datore di lavoro ENERGIA AMBIENTE
 - Tipo di azienda o settore PRIVATA
CONSULENZA PROFESSIONALE
 - Tipo di impiego
 - Principali mansioni e responsabilità REDAZIONE DELLO STUDIO GEOLOGICO PER LA REALIZZAZIONE DI UN IMPIANTO FOTOVOLTAICO NELLA ZONA IND.LE DEL COMUNE DI ALGHERO (SS).
DIREZIONE DI CANTIERE INDAGINI GEOFISICHE
-
- Date (da – a) MAGGIO 2012
 - Nome e indirizzo del datore di lavoro COMUNE DI BRIENZA
 - Tipo di azienda o settore PUBBLICA
CONSULENZA PROFESSIONALE
 - Tipo di impiego
 - Principali mansioni e responsabilità REDAZIONE DELLO STUDIO GEOLOGICO PER LA OSSERVAZIONI E RIEPRIMETRAZIONE DELLE AREE A RISCHIO IDROGEOLOGICO INDIVIDUATE NEL PAI 2011 AUTORITA' DI BACINO INTERREGIONALE FIUME SELE
-
- Date (da – a) GIUGNO 2012
 - Nome e indirizzo del datore di lavoro DIPARTIMENTO INFRASTRUTTURE OPERE PUBBLICHE GENIO CIVILE - REGIONE BASILICATA
 - Tipo di azienda o settore PUBBLICA
CONSULENZA PROFESSIONALE
 - Tipo di impiego
 - Principali mansioni e responsabilità REDAZIONE DELLO STUDIO DI MICROZONAZIONE SISMICA DI PRIMO LIVELLO – PERIURBANO DEL COMUNE DI PIGNOLA (PZ).
REDAZIONE DI CARTE TEMATICHE IN AMBIENTE GIS ED INFORMATIZZAZIONE DATI.



- Date (da – a)
- Nome e indirizzo del datore di lavoro
- Tipo di azienda o settore
- Tipo di impiego
- Principali mansioni e responsabilità

SETTEMBRE 2012
COMUNE DI VIGGIANO
PUBBLICA
CONSULENZA PROFESSIONALE

REDAZIONE DELLO STUDIO GEOLOGICO PER IL RECUPERO E CONSOLIDAMENTO EX CHIESA DEL MORTICELLO DEL COMUNE DI VIGGIANO (PZ).

- Date (da – a)
- Nome e indirizzo del datore di lavoro
- Tipo di azienda o settore
- Tipo di impiego
- Principali mansioni e responsabilità

OTTOBRE 2012
ENERGIA AMBIENTE
PRIVATA
CONSULENZA PROFESSIONALE

REDAZIONE DELLO STUDIO GEOLOGICO PER LA REALIZZAZIONE DI UN IMPIANTO EOLICO DI GROSSA TAGLIA NEL COMUNE DI VOLTURINO (FG)

- Date (da – a)
- Nome e indirizzo del datore di lavoro
- Tipo di azienda o settore
- Tipo di impiego
- Principali mansioni e responsabilità

OTTOBRE 2012
SIR ENERGIA SRL
PRIVATA
CONSULENZA PROFESSIONALE

REDAZIONE DELLO STUDIO GEOLOGICO PER LA REALIZZAZIONE DI UN IMPIANTO EOLICO DI PICCOLA TAGLIA NEL COMUNE DI PICERNO (PZ)

- Date (da – a)
- Nome e indirizzo del datore di lavoro
- Tipo di azienda o settore
- Tipo di impiego
- Principali mansioni e responsabilità

DICEMBRE 2012
COMUNE DI BRENTA (PZ)
PUBBLICA
CONSULENZA PROFESSIONALE

REDAZIONE DELLO STUDIO GEOLOGICO A SUPPORTO DEI LAVORI DI ,MESSA IN SICUREZZA DELLA COMPLANARE ALLA S.S. DI FONDO VAL D'AGRI IN LOCALITA' POZZI DI BRIENZA (PZ).
REDAZIONE DI CARTE TEMATICHE E STUDIO GEOLOGICO.



• Date (da – a) GIUGNO 2013
• Nome e indirizzo del datore di lavoro GIANNI ROSA C.DA CEFALO AVIGLIANO (PZ)
• Tipo di azienda o settore PRIVATA
CONSULENZA PROFESSIONALE
• Tipo di impiego
• Principali mansioni e responsabilità REDAZIONE DELLO STUDIO GEOLOGICO PER LA REALIZZAZIONE DI UNA RIMESSA AUTO IN C.DA CEFALO DI AVIGLIANO (PZ).

• Date (da – a) LUGLIO 2013
• Nome e indirizzo del datore di lavoro DIPARTIMENTO INFRASTRUTTURE OPERE PUBBLICHE GENIO CIVILE - REGIONE BASILICATA
• Tipo di azienda o settore PUBBLICA
CONSULENZA PROFESSIONALE
• Tipo di impiego
• Principali mansioni e responsabilità REDAZIONE DELLO STUDIO DI MICROZONAZIONE SISMICA DI PRIMO LIVELLO – PERIURBANO DEL COMUNE DI TEANA (PZ).
REDAZIONE DI CARTE TEMATICHE IN AMBIENTE GIS ED INFORMATIZZAZIONE DATI.

• Date (da – a) GIUGNO 2011 - ATTUALE
• Nome e indirizzo del datore di lavoro PASCALE CAVE E COSTRUZIONI SRL
• Tipo di azienda o settore PRIVATA
• Tipo di impiego
• Principali mansioni e responsabilità DIREZIONE GEOLOGICA DI CANTIERE PER INDAGINI GEOFISICHE E CAROTAGGI CONTINUI – ELABORAZIONE INDAGINI GEOFISICHE (MASW, REMI), ELABORAZIONE INCLINOMETRICHE, ELABORAZIONE DATI PROVE PENETROMETRICHE

• Date (da – a) APRILE –AGOSTO 2014
• Nome e indirizzo del datore di lavoro SKY POWER POTENZA
• Tipo di azienda o settore PRIVATA
• Tipo di impiego
• Principali mansioni e responsabilità STUDIO GEOLOGICO PER L'INSTALLAZIONE DI 13 MINIEOLICI IN C.DA MONTOCCHIO DI POTENZA. DIREZIONE GEOLOGICA DI CANTIERE PER INDAGINI GEOFISICHE E CAROTAGGI CONTINUI – ELABORAZIONE INDAGINI GEOFISICHE.

• Date (da – a) MAGGIO 2014 LUGLIO 2014
• Nome e indirizzo del datore di lavoro SKY POWER
• Tipo di azienda o settore PRIVATA
• Tipo di impiego
• Principali mansioni e responsabilità STUDIO GEOLOGICO PER L'INSTALLAZIONE DI 12 MINIEOLICI IN C.DA CESAROCCHIA DI SAN GIORGIO DI PIETRAGALLA (PZ).
DIREZIONE GEOLOGICA DI CANTIERE PER INDAGINI GEOFISICHE E CAROTAGGI CONTINUI – ELABORAZIONE INDAGINI GEOFISICHE.

- Date (da – a)
- Nome e indirizzo del datore di lavoro
- Tipo di azienda o settore
- Tipo di impiego
- Principali mansioni e responsabilità

MAGGIO 2014 – ATTUALE
Clean Energy s.r.l. Lacedonia (AV)

PRIVATA

STUDIO GEOLOGICO PER L'INSTALLAZIONE DI 9 MINIEOLICI IN C.DA SEROTO E PORTOLECCHIA DI AQUILONIA (AV).

DIREZIONE GEOLOGICA DI CANTIERE PER INDAGINI GEOFISICHE E CAROTAGGI CONTINUI – ELABORAZIONE INDAGINI GEOFISICHE.

- Date (da – a)
- Nome e indirizzo del datore di lavoro
- Tipo di azienda o settore
- Tipo di impiego
- Principali mansioni e responsabilità

MAGGIO 2014
MARCHETTI MICHELE VIA SANTA MARIA DI FELLANA
SANT'ANGELO LE FRATTE(PZ)

PRIVATA

STUDIO GEOLOGICO PER LA REALIZZAZIONE DI UN FABBRICATO IN C.DA SANTA MARIA DI FELLANA SANT'ANGELO LE FRATTE (PZ)

DIREZIONE GEOLOGICA DI CANTIERE PER INDAGINI GEOFISICHE E CAROTAGGI CONTINUI – ELABORAZIONE INDAGINI GEOFISICHE.

- Date (da – a)
- Nome e indirizzo del datore di lavoro
- Tipo di azienda o settore
- Tipo di impiego
- Principali mansioni e responsabilità

AGOSTO 2014 – ATTUALE
PELLEGRINO CARMINE VIA STAZIONE 100 BRIENZA (PZ)

PRIVATA

STUDIO GEOLOGICO PER LA DEMOLIZIONE E RICOSTRUZIONE DI UN FABBRICATO IN VIA STAZIONE DI BRIENZA (PZ).

DIREZIONE GEOLOGICA DI CANTIERE PER INDAGINI GEOFISICHE E CAROTAGGI CONTINUI – ELABORAZIONE INDAGINI GEOFISICHE.

- Date (da – a)
- Nome e indirizzo del datore di lavoro
- Tipo di azienda o settore
- Tipo di impiego
- Principali mansioni e responsabilità

SETTEMBRE 2014
LOPARDO GIOVANNI C.DA MONTE BRIENZA (PZ)

PRIVATA

STUDIO GEOLOGICO PER LA REALIZZAZIONE DI UN FABBRICATO IN C.DA MONTE DI BRIENZA (PZ).

DIREZIONE GEOLOGICA DI CANTIERE PER INDAGINI GEOFISICHE E CAROTAGGI CONTINUI – ELABORAZIONE INDAGINI GEOFISICHE.

- Date (da – a)
- Nome e indirizzo del datore di lavoro
- Tipo di azienda o settore
- Tipo di impiego
- Principali mansioni e responsabilità

AGOSTO 2014 – ATTUALE
COMUNE DI PERTOSA(SA)

PUBBLICA

STUDIO GEOLOGICO PER REDAZIONE DEL PIANO URBANISTICO COMUNALE DI PERTOSA (SA).



1
2
A

1
2
3



• Date (da - a) FEBBRAIO 2015
• Nome e indirizzo del datore di lavoro COMUNE DI BRIENZA (PZ)
• Tipo di azienda o settore PUBBLICA
• Tipo di impiego
• Principali mansioni e responsabilità STUDIO GEOLOGICO PER I LAVORI DI ADEGUAMENTO ALLE NORME IGIENICO-SANITARIE E COMPLETAMENTO ACQUEDOTTO ZONE RURALI.

• Date (da - a) MARZO 2015
• Nome e indirizzo del datore di lavoro PANEBIANCO VITO SRL
• Tipo di azienda o settore PRIVATA
• Tipo di impiego
• Principali mansioni e responsabilità STUDIO GEOLOGICO PER INSTALLAZIONI DI IMPIANTI DA FONTI RINNOVABILI NEL COMUNE DI POTENZA.

• Date (da - a) MARZO 2015
• Nome e indirizzo del datore di lavoro SAPONARA FAUSTO VAGLIO BASILICATA (PZ)
• Tipo di azienda o settore PRIVATA
• Tipo di impiego
• Principali mansioni e responsabilità STUDIO DI COMPATIBILITA' GEOLOGICA E RICLASSIFICAZIONE AREE A RISCHIO IDROGEOLOGICO IN C.DA VAGLIO SCALO (PZ)

• Date (da - a) MAGGIO 2015
• Nome e indirizzo del datore di lavoro RISTORANTE AL RITROVO DEI F.LLI FARINA - BRIENZA (PZ)
• Tipo di azienda o settore PRIVATA
• Tipo di impiego
• Principali mansioni e responsabilità STUDIO IDROGEOLOGICO PER LA REALIZZAZIONE DI UN IMPIANTO SCARICO REFLUI IN C.DA SAN GIULIANO DI BRIENZA (PZ)

• Date (da - a) GIUGNO 2015
• Nome e indirizzo del datore di lavoro EUROTRASPORTI C.DA SANTA DOMENICA - BRIENZA (PZ)
• Tipo di azienda o settore PRIVATA
• Tipo di impiego
• Principali mansioni e responsabilità STUDIO IDROGEOLOGICO PER LA REALIZZAZIONE DI UN MURO DI SOSTEGNO IN C.DA PIANO DI CASOLE DI BRIENZA (PZ)

• Date (da - a) LUGLIO 2015 - IN CORSO
• Nome e indirizzo del datore di lavoro ORTO SOLE SRL NAPOLI
• Tipo di azienda o settore PRIVATA
• Tipo di impiego
• Principali mansioni e responsabilità STUDIO GEOLOGICO PER LA REALIZZAZIONE DI UN IMPIANTI EOLICI NEL COMUNE DI LURAS (OT)

- Date (da – a)
- Nome e indirizzo del datore di lavoro
- Tipo di azienda o settore
- Tipo di impiego
- Principali mansioni e responsabilità

LUGLIO 2015
MILANO PASQUALE

PRIVATA

STUDIO GEOLOGICO PER LA REALIZZAZIONE DI UN IMPIANTI EOLICI IN C.DA SAN PIETRO DEL COMUNE DI CALVELLO (PZ)



ISTRUZIONE

- Date (da – a)
- Nome e tipo di istituto di istruzione o formazione
- Principali materie / abilità professionali oggetto dello studio
 - Qualifica conseguita
- Livello nella classificazione nazionale (se pertinente)

- Date (da – a)
- Nome e tipo di istituto di istruzione o formazione
- Principali materie / abilità professionali oggetto dello studio
 - Qualifica conseguita

FORMAZIONE

- Date (da – a)
- Nome e tipo di istituto di istruzione o formazione
- Principali materie / abilità professionali oggetto dello studio

- Date (da – a)
- Nome e tipo di istituto di istruzione o formazione
- Principali materie / abilità professionali oggetto dello studio
 - Qualifica conseguita
- Livello nella classificazione nazionale (se pertinente)

- Date (da – a)
- Nome e tipo di istituto di istruzione o formazione
 - Qualifica conseguita
- Livello nella classificazione nazionale (se pertinente)

19/10/2000 - A.A. 1999/2000

UNIVERSITÀ DEGLI STUDI DELLA BASILICATA - POTENZA

TESI DI LAUREA: GEOLOGIA MINERALOGIA E GEOCHIMICA DEI TERRENI OFIOLITIFERI AFFIROANTI AL CONFINE CALABRO LUCANO (APPENNINO MERIDIONALE)

LAUREA IN SCIENZE GEOLOGICHE

VOTO DI LAUREA: **110/110 E LODE**

MAGGIO 2001 PRIMA SESSIONE

UNIVERSITA' DI BASILICATA

ESAME DI ABILITAZIONE ALL'ESERCIZIO DELLA LIBERA PROFESSIONE DA GEOLOGO

LUGLIO 2001 ISCRIZIONE ALL'ORDINE REGIONALE DEI GEOLOGI DI BASILICATA

DICEMBRE 2003

UNIVERSITA' DEGLI STUDI DELLA BASILICATA

VINCITORE DEL CONCORSO DI DOTTORATO DI RICERCA IN SCIENZE DELLA TERRA XVIII CICLO – SUL TEMA: "MOVIMENTI FRANOSI RAPIDI O ESTREMAMENTE RAPIDI IN AREA APPENNINICA"

12/03/08

CORSO DI AGGIORNAMENTO PROFESSIONALE – ORDINE DEI GEOLOGI DI BASILICATA
LA RIFORMA DELLE AUTORITA' DI BACINO E I METODI DI VALUTAZIONE DEL RISCHIO DI FRANA – NORME DI ATTUAZIONE PAI

ATTESTATO DI PARTECIPAZIONE AL CORSO "LA RIFORMA DELLE AUTORITA' DI BACINO E I METODI DI VALUTAZIONE DEL RISCHIO DI FRANA – NORME DI ATTUAZIONE PAI"

APC 3 CREDITI FORMATIVI

13/06/08

CORSO DI AGGIORNAMENTO PROFESSIONALE – ORDINE DEI GEOLOGI DI BASILICATA
STABILITA' DEI PENDII NATURALI

ATTESTATO DI PARTECIPAZIONE AL CORSO

APC 8 CREDITI FORMATIVI



- Date (da – a)
 - Nome e tipo di istituto di istruzione o formazione
 - Qualifica conseguita
 - Livello nella classificazione nazionale (se pertinente)
- 16/10/08
CORSO DI AGGIORNAMENTO PROFESSIONALE – ORDINE DEI GEOLOGI DI BASILICATA DISCARICHE DI RIFIUTI ASPETTI GEOLOGICI
ATTESTATO DI PARTECIPAZIONE AL CORSO
APC 3 CREDITI FORMATIVI
- Date (da – a)
 - Nome e tipo di istituto di istruzione o formazione
 - Livello nella classificazione nazionale (se pertinente)
- 27/06/08
UNIVERSITA' LA SAPIENZA ROMA
CONVEGNO NAZIONALE "ANFIBOLI FIBROSI: NUOVE PROBLEMATICHE RELATIVE AL RISCHIO AMBIENTALE E SANITARIO"
ATTESTATO DI PARTECIPAZIONE AL CONVEGNO-PRESENTAZIONE DEI RISULTATI RICERCA SUL RISCHIO AMBIENTALE AMIANTO IN BASILICATA.
- Date (da – a)
 - Nome e tipo di istituto di istruzione o formazione
 - Livello nella classificazione nazionale (se pertinente)
- 12/06/09
ORDINE DEI GEOLOGI BASILICATA
SEMINARIO DI AGGIORNAMENTO PROFESSIONALE "LA COMPONENTE GEOLOGICA NEI PROCEDIMENTI VIA E VAS"
ATTESTATO DI PARTECIPAZIONE
- Date (da – a)
 - Nome e tipo di istituto di istruzione o formazione
 - Livello nella classificazione nazionale (se pertinente)
- 10/06/09
ORDINE DEI GEOLOGI BASILICATA
SEMINARIO DI AGGIORNAMENTO PROFESSIONALE "L'ESPERIENZA DEL TERREMOTO IN ABRUZZO DELL'APRILE 2009
ATTESTATO DI PARTECIPAZIONE
- Date (da – a)
 - Nome e tipo di istituto di istruzione o formazione
 - Livello nella classificazione nazionale (se pertinente)
- 03/10/09
ORDINE DEI GEOLOGI DI BASILICATA
SEMINARIO DI AGGIORNAMENTO PROFESSIONALE: DIAGNOSI E MONITORAGGIO DEI DISSESTI DEGLI EDIFICI
ATTESTATO DI PARTECIPAZIONE – 3CREDITI FORMATIVI
- Date (da – a)
 - Nome e tipo di istituto di istruzione o formazione
 - Livello nella classificazione nazionale (se pertinente)
- 12-13 OTTOBRE 2010, 19-20 OTTOBRE 2010, 4 NOVEMBRE 2010
ORDINE DEI GEOLOGI BASILICATA – CENTRO DI ECCELLENZA PER LA GEOTERMIA DI LARDERELLO
CAMPUS HKE
CORSO DI AGGIORNAMENTO PROFESSIONALE: "EFESTO – ENERGIA A BASSA ENTALPIA LE POMPE DI CALORE GEOTERMICHE. DURATA DEL CORSO PARI A 40 ORE DI CUI 32 ORE DI FORNAZIONE SPECIALISTICA E 8 DI SEMINARI.
ATTESTATO DI PARTECIPAZIONE – 40 CREDITI FORMATIVI



- Date (da – a)
 - Nome e tipo di istituto di istruzione o formazione
- Qualifica conseguita

FEBBRAIO 2011 – APRILE 2011
CORSO DI AGGIORNAMENTO PROFESSIONALE – SISTEMI INNOVATIVI DI
MONITORAGGIO DELLE FRANE – DURATA DEL CORSO 48 ORE.
ATTESTATO DI PARTECIPAZIONE AL CORSO

APC 40 CREDITI FORMATIVI

- Date (da – a)
 - Nome e tipo di istituto di istruzione o formazione
 - Livello nella classificazione nazionale (se pertinente)
- Qualifica conseguita

10/06/11
SIGEA – IRPI

**CONVEGNO “DISSESTO IDROGEOLOGICO: IL PERICOLO
GEOIDROGEOLOGICO E LA GESTIONE DEL TERRITORIO IN ITALIA - ROMA**

ATTESTATO DI PARTECIPAZIONE – 3 CREDITI FORMATIVI

- Date (da – a)
 - Nome e tipo di istituto di istruzione o formazione
- Qualifica conseguita

19/07/11
Ordine dei geologi Basilicata

**SEMINARIO DI AGGIORNAMENTO PROFESSIONALE “PROGETTAZIONE GEOTECNICA
DI SISTEMI ATTIVI E PASSIVI PER LA PROGETTAZIONE DELLE INFRASTRUTTURE
STRADALI E FERROVIARIE DAI FENOMENI DI CADUTA MASSI.**

ATTESTATO DI PARTECIPAZIONE – 8 CREDITI FORMATIVI


- Date (da – a)
 - Nome e tipo di istituto di istruzione o formazione
- Qualifica conseguita

OTTOBRE 2012

GEOFLUID PIACENZA
PASI SRL

seminari di aggiornamento professionale “studio delle onde di superficie”
“progettazione geotecnica e opere di consolidamento”.

CREDITI FORMATIVI



CAPACITÀ E COMPETENZE

PERSONALI

Acquisite nel corso della vita e della carriera ma non necessariamente riconosciute da certificati e diplomi ufficiali.

PRIMA LINGUA italiano

ALTRE LINGUE francese-inglese

inglese
• Capacità di lettura DISCRETO
• Capacità di scrittura DISCRETO
• Capacità di espressione orale Discreto

CAPACITÀ E COMPETENZE RELAZIONALI

Capacità di relazione e di interazione con gli altri Vivere e lavorare con altre persone, in ambiente multiculturale, occupando posti in cui la comunicazione è importante e in situazioni in cui è essenziale lavorare in squadra (ad es. cultura e sport), ecc.

CAPACITÀ E COMPETENZE ORGANIZZATIVE

Spiccate capacità organizzative e di gestione di progetti nell'ambito della salvaguardia e nella tutela dell'ambiente. Ad es. coordinamento e amministrazione di persone, progetti, bilanci; sul posto di lavoro, in attività di volontariato (ad es. cultura e sport), a casa, ecc.

CAPACITÀ E COMPETENZE TECNICHE

Con computer, attrezzature specifiche, macchinari, ecc.

Padronanza dell'uso dei principali pacchetti applicativi e principali sistemi operativi: Microsoft Office, Autocadmap Release 2.0, Autocad 14, CorelDRAW 9-12, Internet Explorer, Internet Mail and New, ArcviewGIS 3.2, SURFER, arcgis;

PATENTE O PATENTI PATENTE B

PARTECIPAZIONE AD EVENTI

2001 Di Leo P., Giancristiano F., Schiattarella M. (2001) - Thermal history, tectonic loading and exhumation modality of the ophiolite-bearing units from southern Italy. Riassunti Convegno in memoria di Giulio Elter, "dalla Tetide alle Alpi: genesi, metamorfismo e tettonica del bacino ofiolitico ligure-piemontese e dei suoi margini continentali", Cogne, 21-22 giugno 2001.

2002 Bentivenga M., Giancristiano F., Palladino G., Prestera A. (2003) – partecipazione alla giornata dedicata ai geositi in Basilicata, Rionero in Vulture Maggio 2002; partecipazione alla sessione poster.

Convegno Nazionale sugli Anfiboli fibrosi: nuove problematiche relative al rischio ambientale e sanitario presso Università la Sapienza di Roma; presentazione lavoro: L'amianto nelle matrici ambientali al confine calabro-lucano. Roma 27-28 aprile 2007. Volume degli atti pag. 125-126.

PUBBLICAZIONE:

2003 Bentivenga M., Giancristiano F., Palladino G., Prestera A. (2003) –*Il sito del Castello di Brienza: importanti strutture tettoniche in un contesto morfologico peculiare.* In Conservazione e valorizzazione del Patrimonio Geologico, Geologia dell'Ambiente, periodico della SIGEA. 1-2003, p.p. 125-130.

IN FEDE



